

Wie finde ich Informationen zu meinem Grundstück im Managementplan? (FFH-Grenzen / Schutzgüter / Maßnahmenvorschläge)


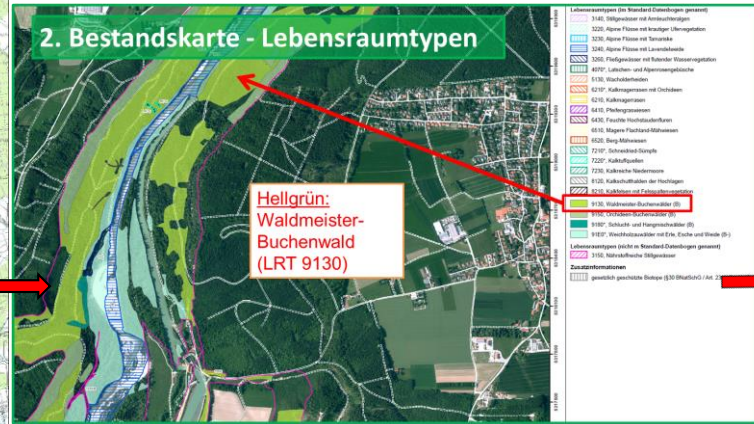
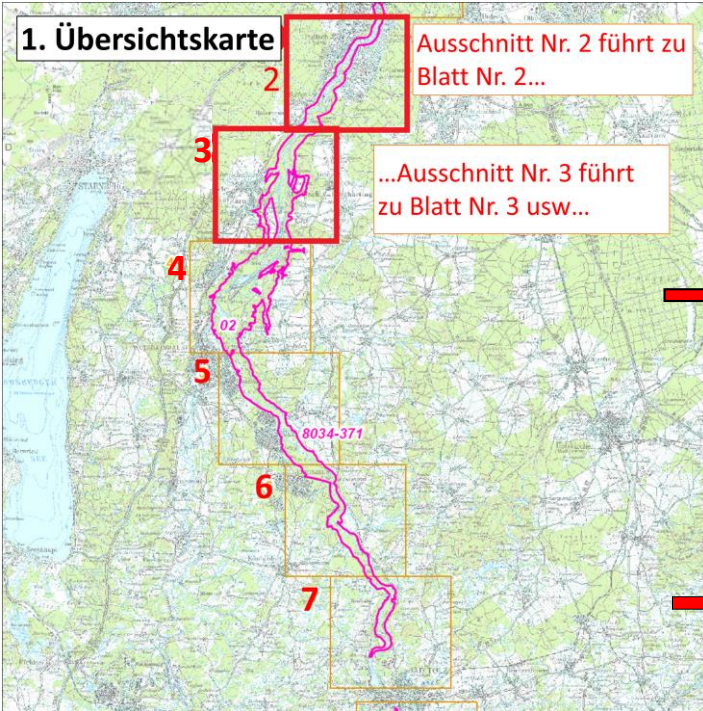
Dieser **Wegweiser** führt Sie anhand von Karten-Beispielen von der **Übersichtskarte** über die **Bestandskarten** (Lebensräume bzw. Arten) zur jeweiligen **Maßnahmenkarte** und schließlich zum entsprechenden Textteil im **Managementplan** (siehe **Pfeile**!).

Der Managementplan besteht aus 4 Teilen:

- Teil I **Maßnahmenteil (Text)**
- Teil II **Fachgrundlagen (Text)**
- Teil III **Karten**
- Teil IV **Anhänge**

Für Sie von besonderem Interesse:

1. **Übersichtskarte** zur Orientierung, mit nummerierten Blattschnitten
2. **Bestandskarte Lebensraumtypen** mit Beispiel „Waldmeister-Buchenwald“
3. **Bestandskarte Arten** (hier nicht dargestellt) analog zu „Bestandskarte Lebensraumtypen“
4. **Maßnahmenkarte**
5. **Textteil**



Achtung: Für private Grundstückseigentümer und Nutzer ist der Managementplan nicht verpflichtend und hat lediglich Empfehlungscharakter. Bei aktiven Maßnahmen gilt aber das Verschlechterungsverbot (§33 BNatSchG; §4 Abs.2 Bayr. Natura 2000 Verordnung!)

Der Managementplan (Maßnahmenteil, Fachgrundlagen, Karten und eventuelle Anhänge) kann bis zum Runden Tisch auf der Internetseite der Regierung von Oberbayern unter: Service → Umw elt → Natura 2000 → Natura 2000 Managementpläne „Runde Tische“ eingesehen werden.